


Opažni načrt talne plošče garaž na koti +0.00  
Tloris M 1:50




Navidezne dilatacije,  
armatura se ne prekinja.

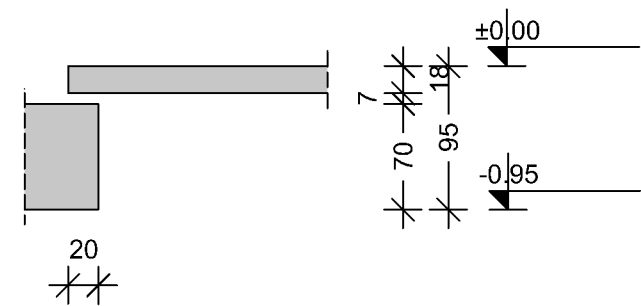
**POMEMBNO:**  
Ob izkopu gradbene jame, mora temeljna tla obvezno pregledati odgovorni geomehanik. Vsa dela se morajo izvajati ob ustreznem geotehničnem nadzoru, ki bo v primeru odstopanja od projektnih parametrov podal ustrezna navodila.

- OPOMBE:**
- 1) Ta načrt je potrebno gledati skupaj z načrti arhitekture ter drugimi načrti
  - 2) Vse dimenzije in pozicije prebojev konstrukcijskih elementov preveriti tudi v načrtih arhitekture in drugih načrtih; vsako odprtino večjo od 20x20 je potrebno predhodno uskladiti z projektantom oz. pooblaščenim inženirjem gradbeništva

**OPAŽNI NAČRT**  
**Talna plošča garaž**

 <b>GrSoft</b> quality		Mina pot 9, Dragomer, 1351 Brezovica pri Ljubljani Tel: (01) 756 58 51; Fax: (01) 756 58 52; GSM: (041) 674 925 URL: www.grsoft.eu; E-pošta: projektni@grsoft.eu		
Podjetje za projektiranje in IT rešitve v gradbeništvu Primož Kvaternik s.p.				
	Številka načrta		29/2018	
	Investitorja		OBČINA MEDVODE, Cesta komandanta Staneta 12, 1215 Medvode PROSTOVOLJNO GASILSKO DRUŠTVO ZGORNJE PIRNICE Zgornje Pirnice 52a, 1215 Medvode	
	Objekt		GASILSKI DOM PIRNICE	
	Mesto gradnje			
	Vrsta proj. dokument.		PZI	
	Vrsta načrta		Gradbene konstrukcije	
	Odgovorni vodja projekta		Ident. št.	Podpis
	Robert Robas, u.d.i.a.		ZAPS A-1277	
	Pooblaščen inženir		Ident. št.	Podpis
	Primož Kvaternik, u.d.i.g.		IZS G-2064	
	Projektant / sodelavec			
Št. nape 2	Št. lista 02	Datum November 2019	Merilo 1:50	Načrt Opažni načrt talne plošče garaž
Vsi načrti in podatki so intelektualna lastnina podjetja GRISOFT in s tem avtorsko zaščiteni. Vsaka uporaba, razmnoževanje, preslikava ali posredovanje tretji osebi zahteva pisмено odobritev odgovornega projektanta načrta.				

Prerez 11-11 M 1:50



Prerez 12-12 M 1:50

